



# **OBJAŚNIENIA:**

● - lokalizacja projektowanego ujęcia – otworu studziennego nr 1,

<p>NAZWA OBIEKTU: Ujęcie wód podziemnych Gminy Jaktorów zs. w Jaktorowie, przy ul. Warszawskiej 33, 93-313 Jaktorów, dla potrzeb projektowanego wodociągu wiejskiego, gm. Jaktorów, pow. żyrardowski, woj. mazowieckie</p>	<p>NAZWA RYSUNKU: Mapa Geośrodowiskowa Polsk II – ark. A (fragment)</p>	
<p>OPRACOWAŁ: mgr Antoni Giłka, upr geol. 051049</p>	<p>listopad 2025</p>	
<p>STADIUM: Projekt prac geologicznych na wykonanie ujęcia wód podziemnych z utworów czwartorzędowych – „GRĄDY 2”, dla projektowanego wodociągu wiejskiego w m. GRĄDY – dz. ewid. nr 7/2, gm. Jaktorów, pow. grodziski, woj. mazowieckie</p>	<p>Skala 1 : 50 000</p>	
		<p>ZALĄCZNIK NR <b>4a</b></p>



MINISTERSTWO  
ŚRODOWISKA



SFINANSOWANO ZE ŚRODKÓW  
NARODOWEGO FUNDUSZU  
OCHRONY ŚRODOWISKA  
I GOSPODARKI WODNEJ

## OBJAŚNIENIA

### ZŁOŻA KOPALIN ORAZ PERSPEKTYWY I PROGNOZY ICH WYSTĘPOWANIA



piaski

**6510 KORYTÓW A** identyfikator z bazy Midas oraz nazwa złoża mało-konfliktowego



granica obszaru perspektywicznego



złożo o powierzchni  $\leq 5$  ha

### GÓRNICTWO I PRZETWÓRSTWO KOPALIN



kopalnia nieczynna

Symbol kopaliny:  
p - piaski

Symbol jednostki stratygraficznej:  
Q - czwartorzęd

### WODY POWIERZCHNIOWE I PODZIEMNE

Granice działu wodnego:



trzeciego rzędu



czwartego rzędu



zbiornik retencyjny




ujęcie wód podziemnych o wydajności  $> 50 \text{ m}^3/\text{h}$   
(k - komunalne, p - przemysłowe, Q - wiek ujmowanych utworów)

### WARUNKI PODŁOŻA BUDOWLANEGO



warunki korzystne



warunki niekorzystne, utrudniające budownictwo

















obszary predysponowane do występowania  
ruchów masowych











obszary niewaloryzowane





## OCHRONA PRZYRODY, KRAJOBRAZU I ZABYTKÓW KULTURY

	grunty orne (klasy I-IVa użytków rolnych)		lasy
	łąki na glebach pochodzenia organicznego		zieleni urządzone
	granice terenów zarządzanych przez Generalną Dyрекcję Lasów Państwowych		
	granica parku krajobrazowego i skrót jego nazwy (BoPK- Bolimowski Park Krajobrazowy)		
	granica strefy ochronnej (otuliny) parku krajobrazowego		
	granica obszaru chronionego krajobrazu		
	granica zespołu przyrodniczo-krajobrazowego		
	granica rezerwatu przyrody lub obszaru ochrony ścisłej (os) w obrębie parku narodowego (L- leśny)		
	pomnik przyrody żywej (n - liczba obiektów)		
	użytek ekologiczny		
	użytek ekologiczny o powierzchni ≤ 5 ha (n - liczba obiektów)		
	geostanowisko o znaczeniu lokalnym		

### Chronione obiekty dziedzictwa kulturowego

	granica zabytkowego zespołu architektonicznego
	stanowisko archeologiczne
	zabytek architektoniczny (n - liczba obiektów)
	zabytek sakralny
	zabytek techniczny (n - liczba obiektów)
	pomnik lub historyczne miejsce pamięci
	zabytkowy zespół dworski lub pałacowy
	park wiejski (podworski) objęty ochroną konserwatorską

### INFORMACJE DODATKOWE

	granica województwa
	granica powiatu
	granica gminy, miasta
	oś autostrady lub drogi szybkiego ruchu

ŻYRARDÓW      siedziba urzędu gminy, miasta